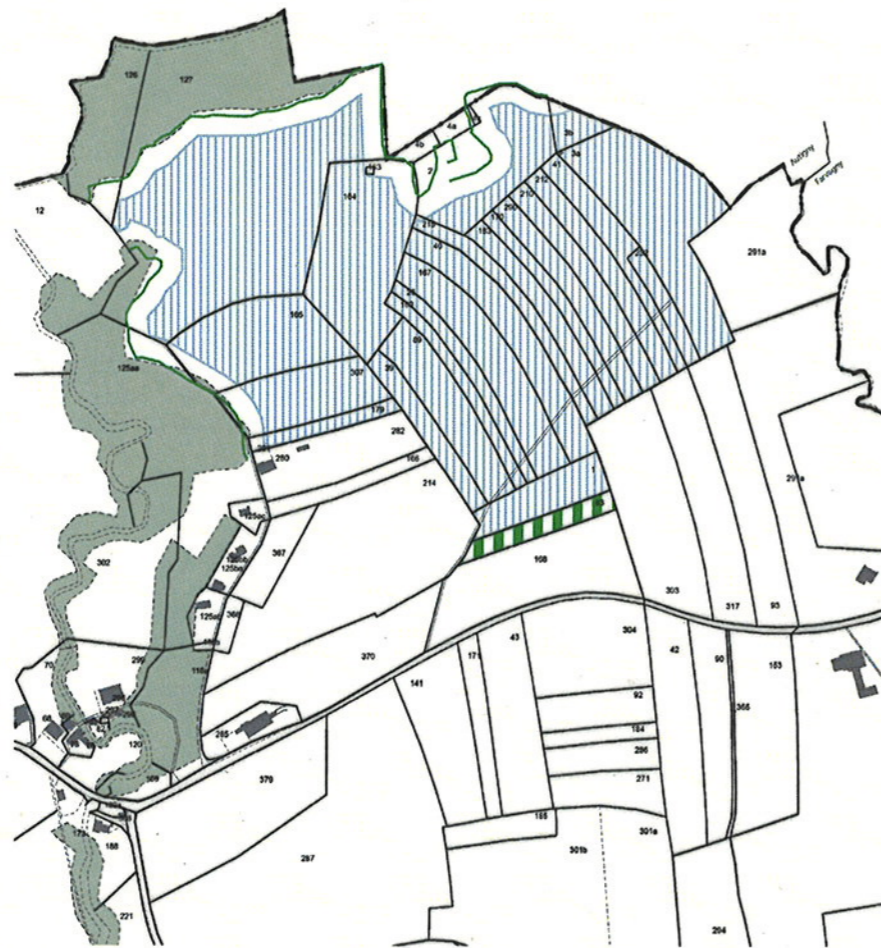





2.2 Modifications

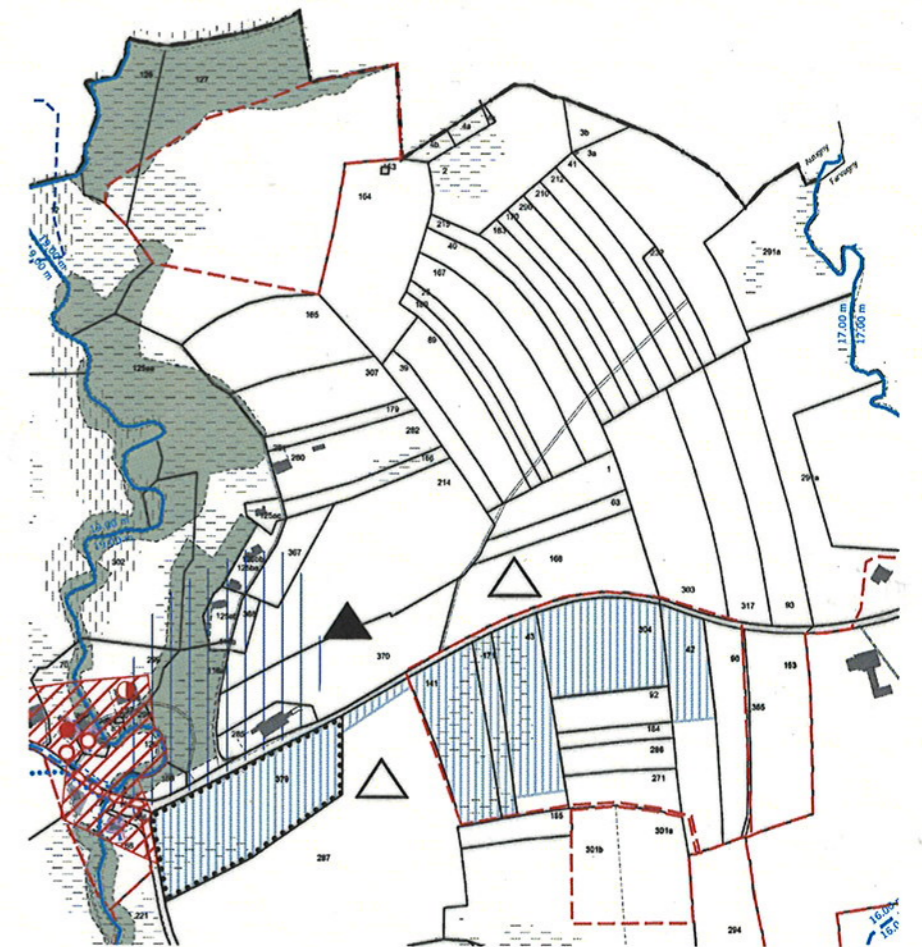
1 : 5000





















-  zone de gravière ZG
-  zone de protection de la nature ZPN
-  constatation de la nature forestière

2.1 Etat avant modifications

1 : 5000



- ZONE SPECIALE**
-  zone de gravière ZG
- ZONE DE NON BATIR**
-  zone agricole ZA
- MESURES PARTICULIERES**
-  secteur à prescriptions spéciales
-  Dangers naturels selon carte indicative crues (danger indicatif)
-  Dangers naturels selon carte de danger mouvement de terrain (danger moyen, faible, résiduel et indicatif)
- MESURES DE PROTECTION**
-  site construit à protéger
-  bien culturel mis sous protection: valeur A / B / C / croix
-  périmètre archéologique
-  cours d'eau à ciel ouvert
-  cours d'eau sous tuyau (tracé indicatif)
-  espace nécessaire (mesuré depuis l'axe du lit)
-  espace nécessaire modulé / limite de construction modulée
-  tracé alternatif (indicatif)
- INFORMATIONS INDICATIVES**
-  aire forestière
-  constatation de la nature forestière
-  zone de protection des eaux légalisée (S1, S2, S3)
-  site pollué nécessite investigation / pas de nécessité d'investigation
-  limite de la commune